

«МОСКОВСКИЙ ЭКОНОМИЧЕСКИЙ ИНСТИТУТ»

Негосударственное образовательное частное учреждение высшего образования

Рассмотрено на заседании

Ученого совета института
протокол № 3
от «27» октября 2022 г.



УТВЕРЖДАЮ

И.О. ректора *Т.Г. Тырипа* Т.Г. Тырипа/

«28» октября 2022 г.

ПРОГРАММА

**вступительного испытания по общеобразовательной дисциплине
«География»**

1. Общие положения

Программа вступительного испытания предназначена для лиц, имеющих право поступать на обучение по программам бакалавриата по внутренним вступительным испытаниям на базе среднего общего образования.

Вступительное испытание проводится по английскому языку.

Целью вступительного испытания является установление уровня владения абитуриентом иностранным языком в объеме программы среднего общего образования исходя из Федерального компонента государственного общего и среднего (полного) общего образования.

На экзамене по географии поступающий в высшее учебное заведение должен показать глубокие знания данного предмета, свободно ориентироваться по картам физическим, социально-экономическим и политико-административным; уметь дать характеристику элементов природной среды (рельефа, климата, вод, почв, растительности, животного мира) и показать взаимосвязи, существующие между ними; уметь дать оценку природным условиям и их влиянию на хозяйственную деятельность человека; знать основные закономерности размещения производства и населения, уметь интерпретировать их на примере отдельных регионов мира и внутри страны; обладать необходимыми навыками в работе над планом, картой, глобусом, с цифрами и графическим материалом и т.д.

2. Содержание программы вступительного испытания

1. Общий географический обзор земного шара

Географическая оболочка - объект географии. Основные этапы в развитии географической науки. Великие географические открытия. Глобус, план и карта. Понятие о горизонте. Стороны горизонта. Способы ориентирования на местности. Умение пользоваться компасом. Масштаб. Основные отличия географической карты от плана местности. Картографические проекции. Измерение расстояний по карте с помощью масштаба. Умение по карте определить высоту гор, глубину океанов и морей. Искажения на карте из-за шарообразной формы Земли. Типы карт. Физико-географические и социально-экономические карты и атласы. Способы изображения географических объектов и явлений.

Значение карты в жизни и хозяйственной деятельности человека.

Земля как планета. Положение Земли в Солнечной системе. Форма и движение Земли. Градусная сеть. Форма Земли. Размеры земного шара. Суточное вращение Земли и его следствия. Внутреннее строение Земли.

Градусная сеть на карте и ее элементы.

Географическая широта и долгота (умение определять их на карте). Годовое движение Земли. Смена времен года. Тропики и полярные круги. Пояса освещенности. Значение искусственных спутников Земли и космических ракет для изучения Вселенной.

Время. Часовые пояса, линия смены дат.

Погода и климат. Понятие об атмосфере. Изменение температуры воздуха в зависимости от географической широты места и от высоты над уровнем океана. Давление атмосферы и его измерение. Умение пользоваться барометром. Ветры и их происхождение. Бризы, муссоны, пассаты. Атмосферные осадки и их образование. Закономерности распределения осадков на поверхности земного шара. Измерение количества осадков. Понятие испарения, испаряемости и коэффициента увлажнения.

Различие понятий "погода" и "климат". Факторы, определяющие особенности климата. Зависимость климата от географической широты места, близости моря, морских течений, рельефа, характера земной поверхности. Воздушные массы и их типы.

Циркуляция воздушных масс (атмосферные фронты, циклоны, антициклоны) и связанные с ними типы погоды. Синоптическая карта. Общий обзор климатических поясов. Климаты Земли.

Влияние климата на земледелие, транспорт, здоровье человека. Прогноз погоды.

Охрана атмосферного воздуха от загрязнений.

Материковые воды. Подземные воды и их использование. Особая роль воды в природе и хозяйстве. Использование вод и пути сохранения их качества и объема. Опасные явления, связанные с водами (паводки, наводнения, лавины, сели) и предупреждение их действий.

Реки. Река и ее части. Понятие о речной долине. Питание рек. Бассейны и водоразделы. Умение показать их на карте. Главнейшие реки частей света. Использование рек в хозяйственной деятельности человека. Каналы и водохранилища. Озера и болота и их хозяйственное значение.

Ледники и покровные горные ледники. Рельефообразующая деятельность.

Океаны и моря. Мировой океан и его части. Рельеф дна Мирового океана. Глубины и соленость морской воды. Главнейшие моря, заливы, проливы, острова и полуострова. Морские течения. Биологическая продуктивность. Хозяйственное значение морей. Предупреждение загрязнения морских вод.

Земная кора и ее неоднородность. Устойчивые и подвижные участки земной коры. Внешние и внутренние силы, изменяющие поверхность Земли.

Главные черты рельефа, их связь со строением литосферы. Литосферные плиты. Типы земной коры. Их строение и динамика. Геологическое летоисчисление. Типы горных пород. Основные тектонические структуры. Складчатые и платформенные области и связанные с ними полезные ископаемые. Искерпаемость полезных ископаемых и меры по улучшению их использования. Развитие рельефа. Эндогенные и экзогенные процессы рельефообразования. Процессы выветривания.

Формы земной поверхности. Абсолютная и относительная высоты поверхности суши. Равнины, низменности, возвышенности и плоскогорья. Главнейшие низменности и плоскогорья частей света. Горы и нагорья. Главнейшие горы частей света. Взаимодействие рельефа и климата и их влияние на почвы, растительность и животный мир.

Значение климата в хозяйственной деятельности человека.

Почвы. Образование почв и их разнообразие. Главные типы почв, различия в их плодородии. Закономерности распространения почв, почвенная карта.

Растительный и животный мир. Понятия "флора" и "растительность", "фауна" и "животный мир". Причины экологического разнообразия. Механизмы адаптации организмов к разным природным условиям.

Природные зоны. В.В.Докучаев - основоположник учения о природных зонах. Краткая характеристика природных зон по климату, почвенно-растительному покрову, животному миру.

Понятие о географической оболочке. Понятие о природном комплексе. Взаимосвязи компонентов природного комплекса. Формирование природных комплексов как результат длительного развития географической оболочки Земли. Физико-географическое районирование.

Основы природопользования и охраны природы. Роль географической науки в организации рационального использования природных ресурсов.

Человек и природа. Природные и антропогенные ландшафты. Непосредственное влияние природных условий на организм человека. Опосредованное влияние природных условий.

Природные ресурсы и производство. Классификация природных ресурсов. Неблагоприятные и опасные природные явления (НОЯ). Землетрясения и вулканизм. Цунами. Засухи, суховеи, ураганы. Заморозки. Многолетняя мерзлота. Паводки и наводнения. Лавины, сели, оползни. Эрозия почв.

Окружающая человека среда и здоровье населения. Изменение природных комплексов под влиянием деятельности человека. Глобальные и региональные экологические проблемы.

Физико-географический обзор материков. Материки (континенты) и части света. Географическое положение материка, компоненты природы, природные ресурсы.

II. Социально-экономическая география мира

Политическая карта мира. Государства мира и их столицы. Характеристика политической карты Европы, Азии, Африки и Америки. Изменения на политической карте мира после Второй мировой войны. Типология стран по уровню социально-экономического развития. Республики и монархии; унитарные и федеративные государства. Историко-географические регионы мира.

Природные ресурсы, их размещение и использование. Исчерпаемые и неисчерпаемые ресурсы. Полезные ископаемые. Земельные ресурсы. Водные и гидроэнергетические ресурсы. Почвенные и агроклиматические ресурсы. Лесные ресурсы. Ресурсы Мирового океана. Охрана и рациональное использование природных ресурсов. Обеспеченность различных стран природными ресурсами.

Население мира. Численность населения мира и крупных стран. Типы воспроизводства населения. Различия между странами в рождаемости, смертности, половом и возрастном составе населения. Трудовые ресурсы и занятость. Расовый и этнический состав населения. Крупнейшие народы мира. Религиозный состав населения. Миграция населения. Урбанизация и расселение. Плотность населения.

География мирового хозяйства. Международное географическое разделение труда. Научно-техническая революция и размещение производительных сил. География отраслей промышленности. География сельского хозяйства. География транспорта и международных экономических связей.

Региональная география. Краткая экономико-географическая характеристика крупных регионов мира и отдельных стран.

III. Россия и ближнее зарубежье

Здесь и далее под "ближним зарубежьем" понимается территория республик, входивших ранее в состав СССР.

Географическое положение России. Размеры территории; морские и сухопутные границы. Различия во времени на территории России и стран СНГ, часовые пояса. Поясное, декретное, летнее время.

Физическая география России и ближнего зарубежья

Физико-географическое положение России и стран ближнего зарубежья.

Рельеф, геологическое строение и полезные ископаемые. Главные черты рельефа, их связь со строением литосферы. Основные тектонические структуры. Складчатые и платформенные области и связанные с ними полезные ископаемые. Районы развития рельефа. Оползни, сели, оврагообразование, эрозия, выветривание.

Особенности климата, воздушные массы, их типы.

Синоптическая карта. Закономерности распределения тепла и влаги.

Внутренние воды и водные ресурсы. Главные речные системы и бассейны рек. Питание и режим рек. Важнейшие озера. Болота. Подземные воды. Ледники, снежный покров. Многолетняя мерзлота.

Неравномерность распределения водных ресурсов на территории страны и необходимость мелиорации.

Почвы и земельные ресурсы; почвенная карта.

Земельные ресурсы, меры по их сбережению.

Растительный и животный мир. Карта растительности. Лесные ресурсы. Животный мир.

Разнообразие природных комплексов России и ближнего зарубежья

Природное районирование России.

Природные зоны России и ближнего зарубежья: арктические пустыни, тундра, лесотундра, леса, лесостепи, степи, полупустыни, пустыни, субтропики. Природные ресурсы.

Высотная поясность в горах.

Зональные системы сельского хозяйства, охрана и рациональное использование земельных и агроклиматических ресурсов.

Экологические проблемы в разных природных зонах.

Главные природные районы России и ближнего зарубежья: Восточно-Европейская равнина и Кольский полуостров; Урал; Западная Сибирь; Восточная и Северо-Восточная Сибирь; горы юга Сибири; Дальний Восток; Карпаты, Крым и Кавказ; Средняя Азия и Казахстан. Соотношение природных регионов и экономических районов России.

Моря. Моря как крупные природные комплексы. Моря Северного Ледовитого, Тихого и Атлантического океанов, омывающие берега России. Ледовый режим и длительность навигации. Использование природных ресурсов морей России.

Экономическая и социальная география России и ближнего зарубежья

Геополитическое, экономико-географическое и транспортно-географическое положение России. Сухопутные и морские границы. Экономическое влияние России.

Население. Численность и размещение населения. Исторические особенности заселения и освоения территории. Различия в плотности населения. Формы расселения и типы населенных пунктов. Городское и сельское население. Расселение и урбанизация. Функции поселений. Городские агломерации. Расселение в сельской местности. Воспроизводство населения. Миграции. Демографическая ситуация. Рынок труда и занятость населения.

Этногеографическое положение России и стран ближнего зарубежья. Разнообразие культурных миров. Национальный и религиозный состав.

Экономика России. Цикличность развития. Особенности и место экономики России в системе стран ближнего зарубежья и мира. Понятие рыночной экономики. Структурные особенности хозяйства России. Основные направления реформ.

Важнейшие межотраслевые комплексы и отрасли.

Машиностроительный комплекс России

Роль машиностроения в ускорении научно-технического прогресса. Отраслевой состав. Специализация и кооперирование производства. Факторы размещения предприятий комплекса. Карта машиностроения.

Топливо-энергетический комплекс России

Роль энергетики в народном хозяйстве. Отраслевой состав комплекса. Размещение основных топливо-энергетических баз и районов потребления энергии. Структура топливо-энергетического баланса и его динамика.

Карты отраслей комплекса.

Нефтяная и газовая промышленность. Основные районы добычи и переработки нефти и природного газа. Система трубопроводов. Угольная промышленность. Основные угольные бассейны, их хозяйственная оценка.

Электроэнергетика. Типы электростанций и принципы их размещения.

Перспективы развития топливо-энергетического комплекса. Энергетика и охрана природы.

Комплексы отраслей по производству конструкционных материалов и химических веществ

Состав и значение комплексов. Факторы размещения предприятий. Карты отраслей комплексов.

Металлургический комплекс. Черная и цветная металлургия. Концентрация и комбинирование производства в черной металлургии. Основные металлургические базы. География металлургии легких и тяжелых цветных металлов.

Химико-лесной комплекс. Факторы размещения предприятий. Основные горно-химические базы и районы химической промышленности. Лесные ресурсы, лесоизбыточные районы. География важнейших лесопромышленных комплексов, проблемы их формирования.

Военно-промышленный комплекс (ВПК)

Структура комплекса и географические факторы размещения предприятий.

Агропромышленный комплекс (АПК) России

Состав комплекса и его значение. Интенсивное и экстенсивное хозяйство.

Растениеводство и животноводство, их взаимозависимость. Агроклиматическая карта. Зональная специализация сельского хозяйства. Сельское хозяйство в пригородной зоне. Основные районы размещения зерновых и технических культур. Главные отрасли и районы животноводства.

Пищевая промышленность.

Комплекс по производству товаров народного потребления и сферы услуг

Состав комплекса, его возрастающее значение. Легкая промышленность. Основные принципы размещения текстильной промышленности.

Транспортный комплекс России

Состав и значение комплекса. Карты транспорта. Виды транспорта (железнодорожный, водный, авиационный, трубопроводный, автомобильный). Роль отдельных видов транспорта в грузовых и пассажирских перевозках. Важнейшие транспортные магистрали, состав и направление грузопотоков. Крупнейшие морские порты и их специализация.

Непроизводственная сфера

Понятие непроизводственной сферы. Сфера обслуживания и ее территориальная организация.

Экономическая и социальная география крупных регионов России

Административно-территориальное устройство России. Подходы к районированию. Карта экономических районов. Понятие свободной экономической зоны.

Западная экономическая зона России

Общие черты и проблемы развития экономики в условиях рынка. Благоприятные природно-климатические условия на большей части территории. Высокая плотность населения. Научно-технический потенциал.

Преобладание обрабатывающих отраслей промышленности. Специализация сельского хозяйства. Общие проблемы: энергетическая, сырьевая, водных ресурсов, охраны и рационального использования природной среды.

Центр и Северо-Запад России. Экономико-географическое положение (ЭГП). Природные условия и ресурсы. Специализация на наукоемких и трудоемких отраслях. Важнейшие машиностроительные центры; легкая и химическая промышленность; черная металлургия; лесная промышленность Волго-Вятского района. Особенности АПК.

Сельское хозяйство Центральной России и Северо-Запада. Роль пригородного сельского хозяйства. Особенности агропромышленного комплекса Черноземья.

Отдых и туризм. "Золотое кольцо России", Новгород, Псков, памятники истории и культуры, природные ландшафты.

Топливо-энергетические и экологические проблемы. Проблемы регулирования развития крупных городов и агломераций.

Особенности территориальной организации производительных сил. Роль Москвы и С.-Петербурга в развитии отраслей научно-технического прогресса, науки, образования, культуры.

Европейский Север. Влияние природных условий на освоение территории, жизнь и труд людей. Топливо-энергетические, сырьевые, лесные и рыбные ресурсы. Отрасли специализации. Основные промышленные центры. Морской транспорт. Проблемы охраны северной природы.

Северный Кавказ. Изменение экономико-географического положения после распада СССР. Влияние вертикальной поясности на развитие хозяйства и заселенность территории. Многонациональность и межэтнические проблемы. Особенности аграрно-индустриального комплекса, его роль в экономике России и района. Тяжелая промышленность Нижнего Дона и Предкавказья. Морской транспорт. Крупнейшие районы санаторно-курортного хозяйства и туризма.

Поволжье. Природные условия и ресурсы. Роль Волги в развитии хозяйства и размещении населения. Отрасли хозяйственной специализации Поволжья. Задачи охраны природы бассейнов Волги и Каспийского моря.

Урал. Положение района на стыке Западной и Восточной зон. Отрасли хозяйственной специализации. Промышленные узлы. Оренбургский газоперерабатывающий комплекс. Проблемы развития черной и цветной металлургии, металлоемкого машиностроения, химической промышленности. Сырьевой характер отраслей специализации. Конверсия военно-промышленного комплекса.

Охрана природы в условиях высокой концентрации производства.

Восточная экономическая зона России

Общие черты, тенденции и проблемы развития. Концентрация топливо-энергетических, минерально-сырьевых и лесных ресурсов, пути их эффективного использования в условиях рынка. Народы Севера. Особенности жизни людей на Севере.

Западная Сибирь. Экономико-географическое положение, его изменение после распада СССР. Разнообразие природных условий и особенности ресурсной базы. Роль района в топливо-энергетическом комплексе России. Проблемы его развития.

Восточная Сибирь. Природные факторы, сдерживающие освоение территории. Природные ресурсы: минеральные, лесные, гидроэнергетические и др. Особенности освоения территории Восточной Сибири. Отрасли специализации. Гидроэлектроэнергетика. Основные центры цветной металлургии, целлюлозно-бумажной промышленности. Проблемы Байкала.

Дальний Восток. Особенности ЭГП. Проблемы заселения района. Горнодобывающая, лесная и рыбная промышленность. Морские порты.

Научные центры Сибири и Дальнего Востока.

Внешнеэкономические связи России.

Ближнее зарубежье

Республики Прибалтики. Природные условия и ресурсы. Особенности развития отраслей обрабатывающей промышленности и агропромышленного комплекса. Приморское положение и его влияние на хозяйство государств Прибалтики. Экономико-географическая характеристика Эстонии, Латвии, Литвы.

Белоруссия. Экономико-географическое положение, природные ресурсы и хозяйственная специализация. Машиностроительный комплекс. Проблемы развития отраслей промышленности, использующих привозное сырье. Особенности развития агропромышленного комплекса.

Украина. Природные условия и ресурсы. Особенности расселения, плотность населения и крупнейшие города. Отрасли хозяйственной специализации. Угольно-

металлургическая база Украины. Проблемы энергетики, зависимость республики от импорта нефти и газа. Размещение различных отраслей машиностроения, их связь с центрами черной металлургии и трудовыми ресурсами. Особенности агропромышленного комплекса республики. Курортно-рекреационное хозяйство. Основные виды транспорта, морские порты.

Молдавия. Экономико-географическая характеристика.

Республики Закавказья. Сходство и различия природных условий и ресурсов, отраслей хозяйственной специализации. Субтропическое земледелие. Рекреационный потенциал территории. Экономико-географическая характеристика Грузии, Армении, Азербайджана.

Казахстан. Экономико-географическое положение. Влияние природных условий на хозяйственное освоение. Разнообразие природных ресурсов. Неравномерность размещения населения. Особенности национального состава. Отрасли хозяйственной специализации. Размещение отраслей добывающей промышленности, черной и цветной металлургии. Особенности развития агропромышленного комплекса, связь сельскохозяйственной специализации с природно-климатическими условиями. Экономическая интеграция Казахстана и России.

Республики Средней Азии. Экономико-географическое положение. Сходство и различия природных условий. Минеральные, земельные, водные и гидроэнергетические ресурсы. Проблемы быстрого роста численности населения. Особенности расселения, древние города. Национальный состав населения. Общие черты хозяйственной специализации. Проблемы освоения пустынных территорий. Экономико-географическая характеристика Узбекистана, Туркменистана, Таджикистана и Кыргызстана.

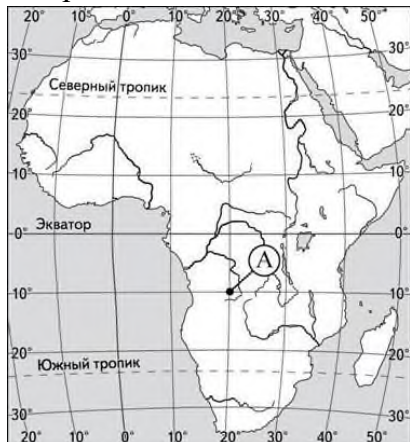
3. Список литературы, рекомендуемый для подготовки к вступительным испытаниям

1. Амбарцумова Э.М., Дюкова С.Е., Барабанов В.В.: ЕГЭ. География. Новый полный справочник. Издательство: АСТ, 2018 г.
2. Барабанов, Соловьева: ЕГЭ-2020. География. 30 тренировочных вариантов экзаменационных работ. Издательство: АСТ, 2019 г.
3. Петрова Н.Н, Соловьева Е.А. ЕГЭ 2020. География. Теория и практика. Эксмо-Пресс, 2019г.
4. Эртель А.Б. ЕГЭ-2020 География. 15 тренировочных вариантов. Учебно-методическое пособие. Легион, 2019 г.

4. Примерные вопросы для подготовки к вступительному испытанию по географии

5.

Вопрос №1. Точка А, обозначенная на карте Африки, имеет координаты 10° ю.ш. 20° з.д.



Ответы:

1. Неверно
2. Верно

Вопрос №2. Река Конго протекает по материку Африка с востока на запад, относится к бассейну Атлантического океана, дважды пересекает экватор.

1. Неверно
2. Верно

Вопрос №3. В Уганде отмечается сравнительно низкая средняя ожидаемая продолжительность жизни среди африканских стран.

Ответы:

1. Неверно
2. Верно

Вопрос №4. В Самаре среднегодовое количество атмосферных осадков больше чем в Сочи.

Ответы:

1. Неверно
2. Верно

Вопрос №5. Какое из предложенных утверждений является верным?

Ответы:

1. сентября день равен ночи
2. средний радиус Земли больше экваториального
3. 21 марта Солнце в зените над Южным тропиком
4. 22 декабря Солнце в зенит над Северным тропиком

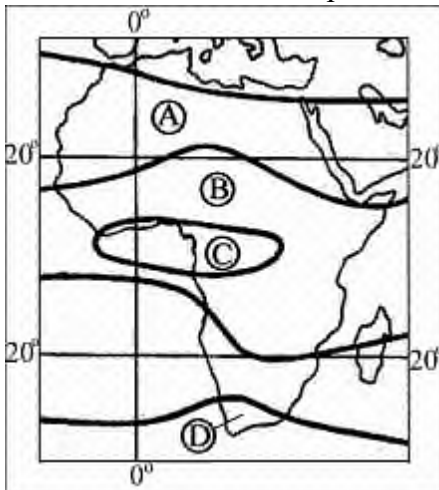
Вопрос №6. На карте России Псковская область обозначена буквой В.



Ответы:

1. Неверно
2. Верно

Вопрос №7. В какой из областей, обозначенных на карте Африки буквами, выпадает наибольшее среднегодовое количество осадков?



Ответы:

1. А
2. В
3. С

Вопрос №8. Лесная и деревообрабатывающая промышленность – отрасли международной специализации

Ответы:

1. Аргентины
2. Мексики
3. Нидерландов
4. Канады

Вопрос №9. В каком из перечисленных субъектов России индекс человеческого развития (отражает уровень валового дохода на душу населения, уровень грамотности и ожидаемую среднюю продолжительность жизни) самый высокий?

Ответы:

1. Республика Карелия

2. Республика Алтай
3. Ленинградская область
4. Санкт-Петербург

Вопрос №10. В каком из перечисленных регионов Поволжья в наибольшем количестве добывается нефть?

Ответы:

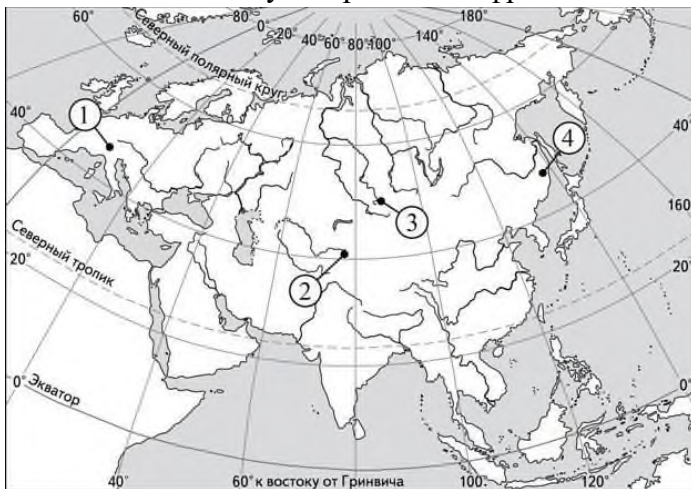
1. Республика Татарстан
2. Республика Калмыкия
3. Пензенская область
4. Астраханская область

Вопрос №11. Какие из перечисленных горных пород относятся по происхождению к магматическим?

Ответы:

1. Пемза
2. Мрамор
3. Базальт
4. Гранит

Вопрос №12. Установите соответствие между горной системой и обозначением на карте горной вершины, находящейся в пределах этой горной системы: к каждому элементу первого столбца подберите соответствующий элемент из второго столбца. Запишите в таблицу выбранные цифры под соответствующими буквами.



Ответы:

ГОРНАЯ СИСТЕМА

- а) Альпы
- б) Сихотэ-Алинь
- в) Алтай

РАСПОЛОЖЕНИЕ НА КАРТЕ

Ответ: _____

Вопрос №13. Какая из перечисленных стран не входит в десятку мировых лидеров по улову рыбы и морепродуктов?

Ответы:

1. Великобритания

2. Китай
3. Монголия
4. Чили

Вопрос №14. Определите страну по её краткому описанию.

Эта страна находится на полуострове. Она относится к числу крупных по площади территории стран на материке, на котором она расположена. Большую часть её территории занимает плоскогорье. Здесь преобладают пустынные ландшафты. В недрах сосредоточены огромные запасы нефти. Большинство населения страны – арабы.

Ответы:

1. Индия
2. Австралия
3. Бельгия
4. Саудовская Аравия

Вопрос №15. ООО «Ростовский электрометаллургический завод» – металлургический завод нового типа, выпускающий высококачественную продукцию по технологии непрерывной разливки стали. Его производственная мощность составляет 730 тыс. тонн стали в год. Сырьём является металлолом, готовой продукцией – стальные прокатные заготовки и стальная строительная арматура. Карты какого географического района России необходимо выбрать, чтобы изучить географические особенности Ростовской области?

Ответы:

1. севера европейской части России
2. Урала
3. юга европейской части России
4. Поволжья